

# Catasto Speleologico Ligure



SOCIETA  
SPELEOLOGICA  
ITALIANA

## C A T A S T O delle G R O T T E D ' I T A L I A

Regione

LI

Provincia

GE

Numero

LI128

Spec.

Data aggiornamento

25/10/2013

Nome

TANNA DO BRIGIDUN

Sinonimi

GROTTA DEL BRIGIDONE; TANNA DO BERNARDUN

Comune:

GENOVA

Località

SESTRI P.

Monte

GAZZO

Valle

Area carsica

Terreno geologico

DPR

Età

Sviluppo reale

38

Sviluppo planimetrico

-

Estensione

34.5

Dislivello positivo (+)

7.5

Dislivello negativo (-)

2.5

Dislivello totale

10

<b>Carta</b>	<b>Edizione</b>	<b>Quota alt.</b>	<b>Longitudine</b>
IGM 1:25000 Geografiche M.Mario (OVEST)		170	3°36'22" Ovest di Monte Mario
<b>Specifica</b>		<b>Quota cart.</b>	<b>Latitudine</b>
			44°26'14" N
<b>Valutazione dato</b>		<b>Quota GPS</b>	
DATI STORICI			

**Note**

RILIEVO STORICO BOLZANETO

**Idrologia**

**Andamento**

ORIZZONTALE

**Percorribilità**

FACILE

**Sequenza pozzi**

**Data rilevamento**

**Rilevatori**

Itinerario di accesso

Bibliografia

Riferimenti a Censimenti Speciali

distrutta

Informazioni aggiuntive

RILIEVO STORICO BOLZANETO

Cartografia:



Coordinate convertite:

Geografiche WGS84:

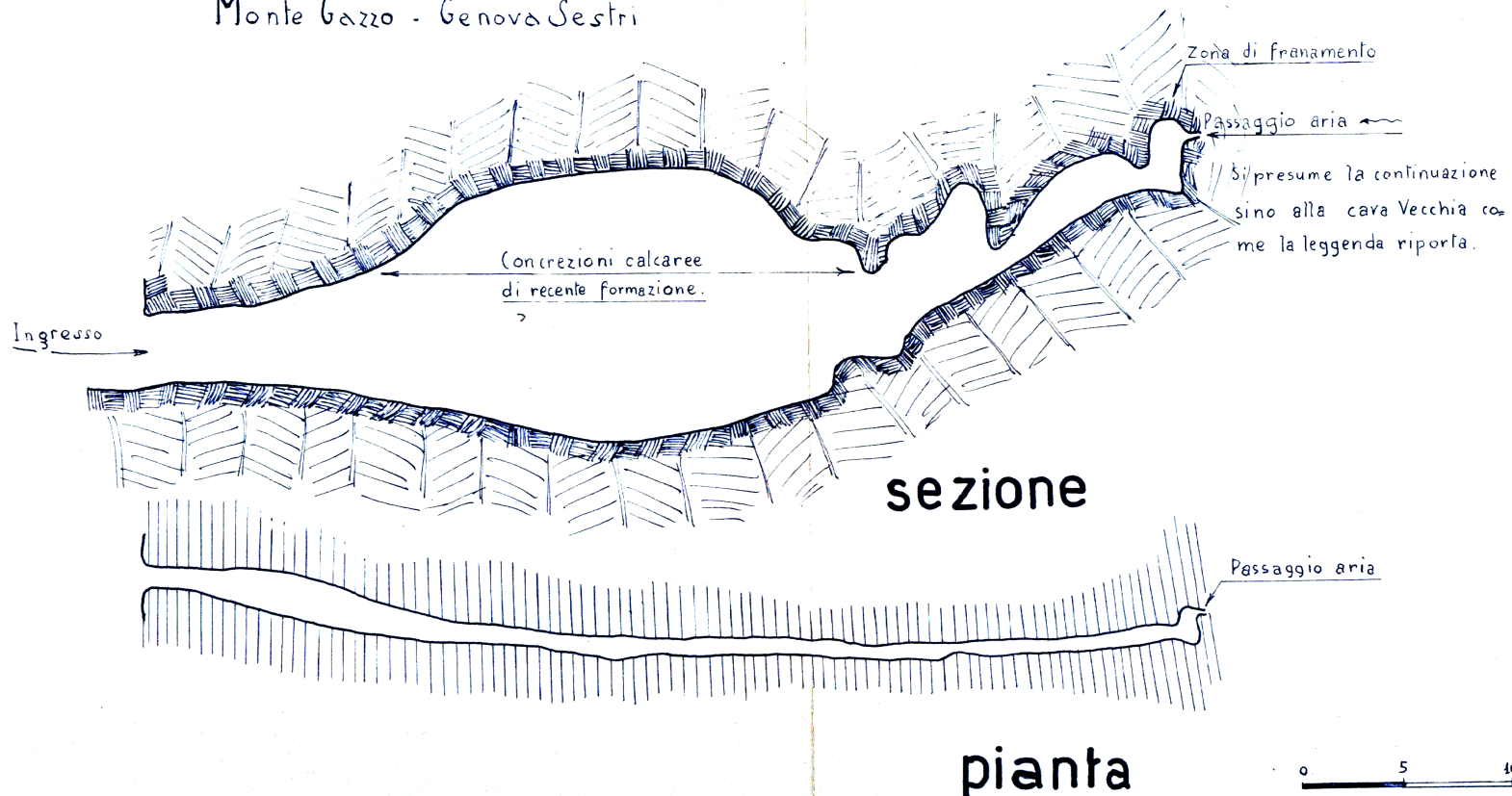
Chilometriche WGS84:

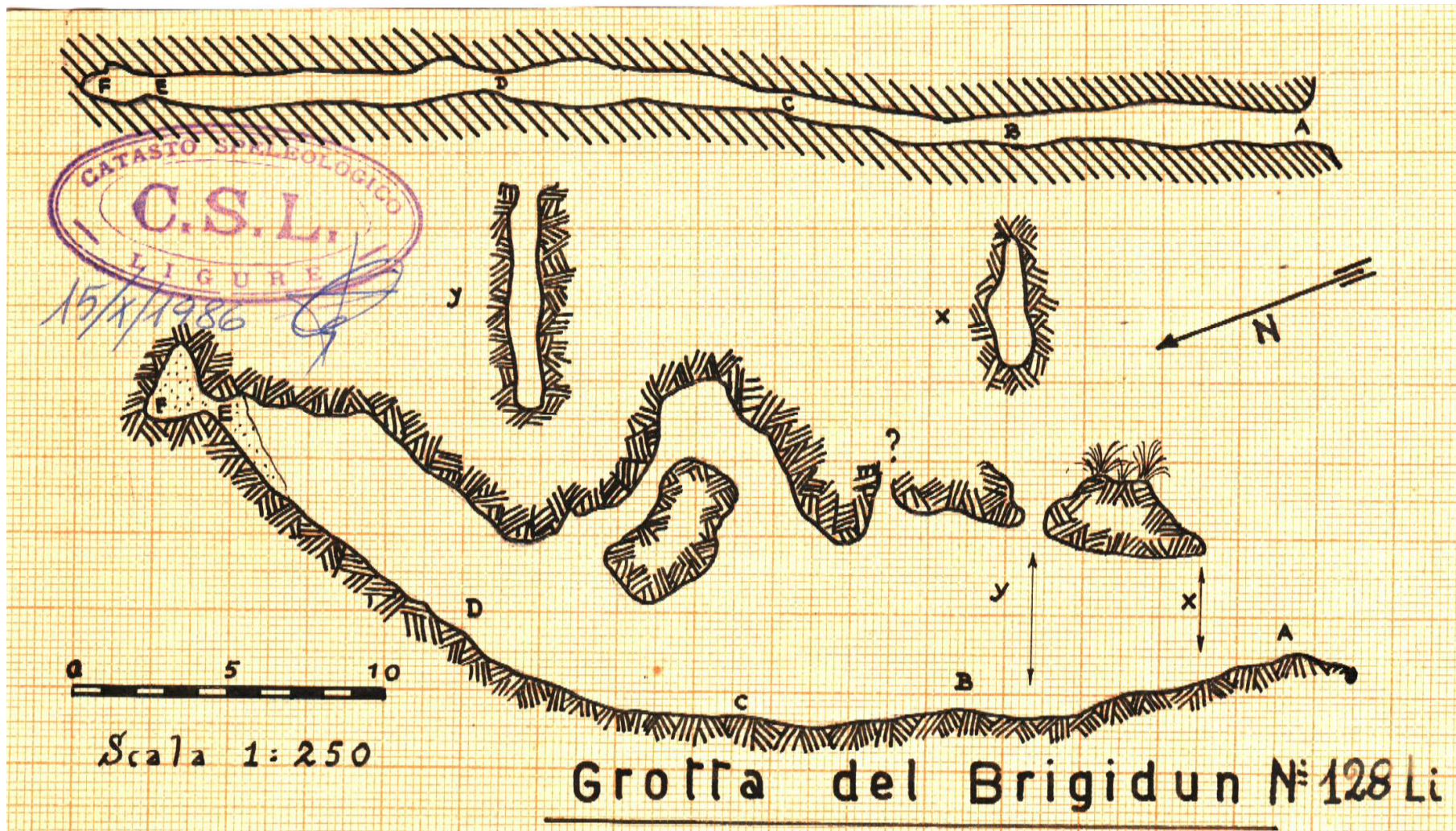
8.84587 E 44.43788 N


487734 E 4920520 N 32T

# GROTTA DEL BRIGIDONE n. 128 Li.

Monte Gazzo - Genova Sestri







TANN-A DO  
BRIGIDUN N°128 Li

Sc. - cm 1 = 3000

