

Catasto Speleologico Ligure



SOCIETA
SPELEOLOGICA
ITALIANA

C A T A S T O delle G R O T T E D ' I T A L I A

Regione

LI

Provincia

IM

Numero

LI1546

Spec.

Data aggiornamento

27/09/2010

Nome

TANA II DE BASURA

Sinonimi

Comune :

MOLINI DI TRIORA

Località

AGAGGIO INFERIORE

Monte

VERSANTE NE M.GAVANO

Valle

Area carsica

Terreno geologico

Età

Sviluppo reale

9

Sviluppo planimetrico

8.5

Estensione

-

Dislivello positivo (+)

0

Dislivello negativo (-)

3

Dislivello totale

3

Carta	Edizione	Quota alt.	Longitudine
IGM 1:25000 Geografiche M.Mario (OVEST)		600	4°38'47" Ovest di Monte Mario
Specifica		Quota cart.	Latitudine
		0	43°58'13" N
Valutazione dato		Quota GPS	
		0	

Note

AGGIORNAMENTO AL CATASTO SPELEOLOGICO LIGURE CAVITA' DELL'IMPERIESE DAL N.1501 AL N. 1600 LI/IM

Idrologia

Andamento

Percorribilità

Sequenza pozzi

Data rilevamento

Rilevatori

Itinerario di accesso

Bibliografia

Riferimenti a Censimenti Speciali

Informazioni aggiuntive

AGGIORNAMENTO AL CATASTO SPELEOLOGICO LIGURE CAVITA
DELL'IMPERIESE DAL N.1501 AL N. 1600 LI/IM

Gruppi

G.S.IMPERIESE CAI

Fauna

Modifiche

Cartografia:



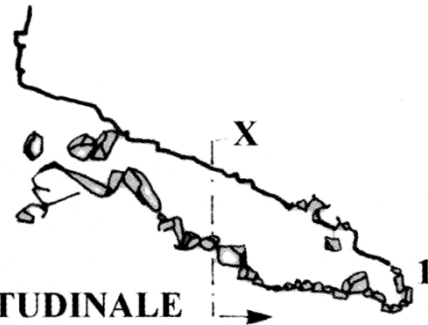
Coordinate convertte:

Geografiche WGS84: 7.80556 E 43.97092 N


Chilometriche WGS84: 404190 E 4869336 N 32T



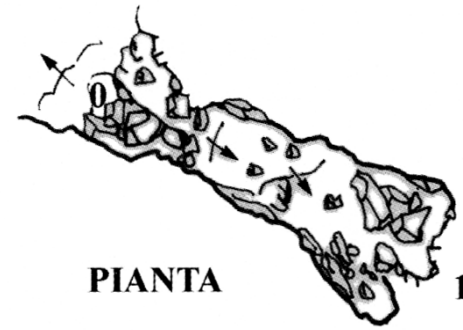
SEZ. X



SEZ. LONGITUDINALE



SEZ. INGRESSO



PIANTA



Nm

TANA II DE' BASURE n. 1546 Li/IM

RIL. G. CALANDRI - G.S.I. - 1995

DIS. CALANDRI - GRIPPA