

Catasto Speleologico Ligure



SOCIETÀ
SPELEOLOGICA
ITALIANA

C A T A S T O delle G R O T T E D ' I T A L I A

Regione

LI

Provincia

IM

Numero

LI1502

Spec.

Data aggiornamento

12/07/2018

Nome

GROTTA GRANDE MARINA DE' LA ROCCA

Sinonimi

Comune:

VENTIMIGLIA

Località

PUNTA DELLA ROCCA

Monte

Valle

Area carsica

Terreno geologico

Età

Sviluppo reale

30

Sviluppo planimetrico

20

Estensione

-

Dislivello positivo (+)

2

Dislivello negativo (-)

0

Dislivello totale

2

Carta	Edizione	Quota alt.	Longitudine
IGM 1:25000 Geografiche M.Mario (OVEST)		3.5	4°51'22".5 Ovest di Monte Mario
Specifica		Quota cart.	Latitudine
		0	43°47'21" N
Valutazione dato		Quota GPS	
		0	

Note

AGGIORNAMENTO AL CATASTO SPELEOLOGICO LIGURE CAVITA' DELL'IMPERIESE DAL N.1501 AL N.1600 LI/IM
Cavità marina

Idrologia

Andamento

Percorribilità

Sequenza pozzi

Data rilevamento

Rilevatori

Itinerario di accesso

Bibliografia

Riferimenti a Censimenti Speciali

Informazioni aggiuntive

AGGIORNAMENTO AL CATASTO SPELEOLOGICO LIGURE CAVITÀ
DELL'IMPERIESE DAL N.1501 AL N.1600 LI/IM
Cavità marina

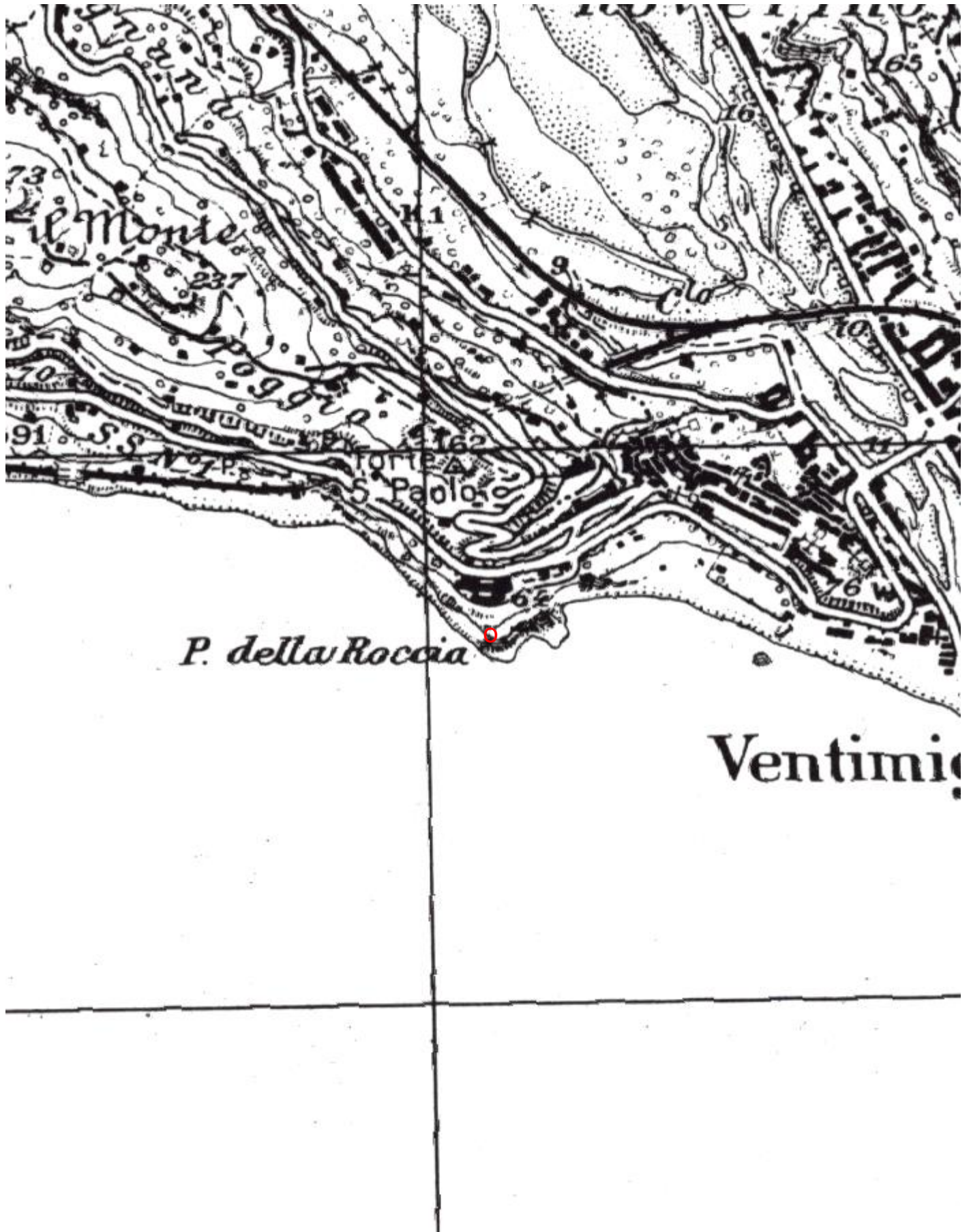
Gruppi

SPELEO CLUB SANREMO

Fauna

Modifiche

Cartografia:



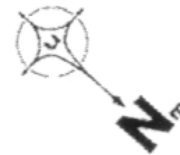

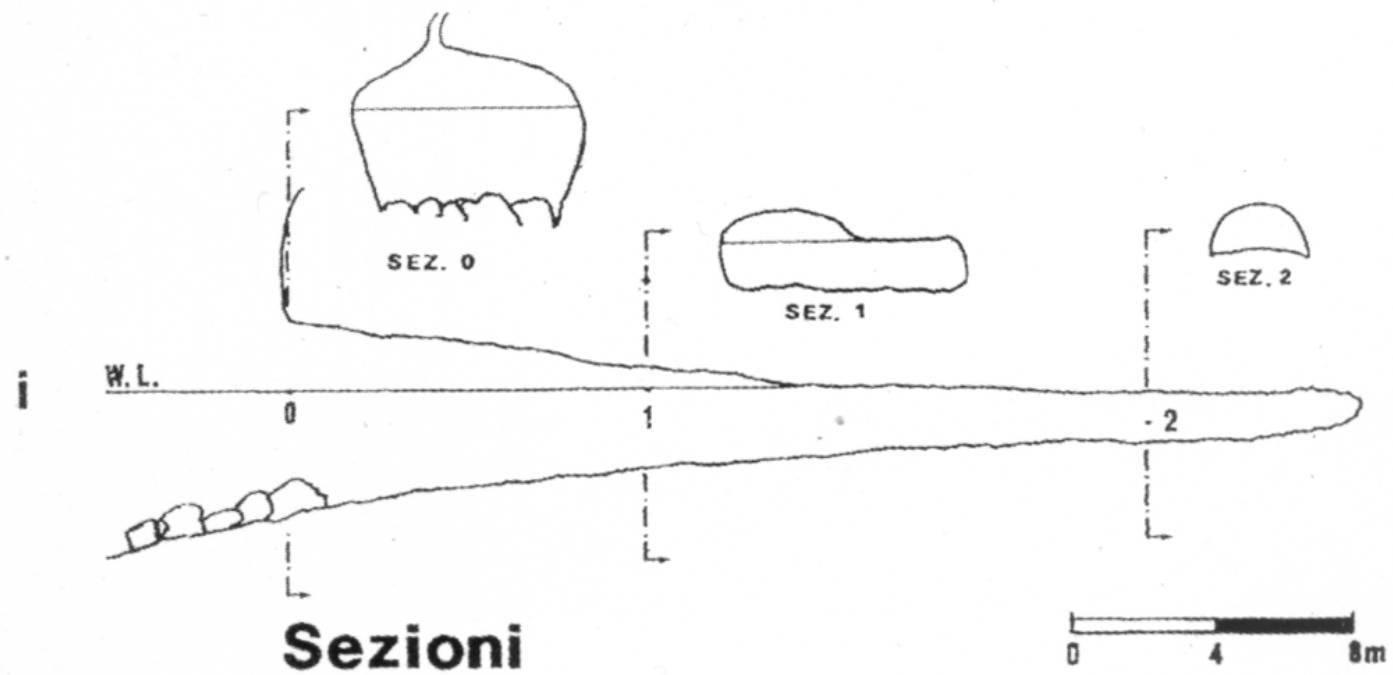
Coordinate convertite:

Geografiche WGS84:

Chilometriche WGS84:

7.59583 E 43.78981 N

387025 E 4849485 N 32T



**GROTTA GRANDE MARINA
DE' LA ROCCA
Ventimiglia (IM)
Rilievo: S.C.S. CAI 2000;
Gerbaudo E.**