

# Catasto Speleologico Ligure



SOCIETA  
SPELEOLOGICA  
ITALIANA

## C A T A S T O delle G R O T T E D ' I T A L I A

Regione

LI

Provincia

IM

Numero

LI1546

Spec.

Data aggiornamento

27/09/2010

Nome

TANA II DE BASURA

Sinonimi

Comune :

MOLINI DI TRIORA

Località

AGAGGIO INFERIORE

Monte

VERSANTE NE M.GAVANO

Valle

Area carsica

Terreno geologico

Età

Sviluppo reale

9

Sviluppo planimetrico

8.5

Estensione

-

Dislivello positivo (+)

0

Dislivello negativo (-)

3

Dislivello totale

3

<b>Carta</b>	<b>Edizione</b>	<b>Quota alt.</b>	<b>Longitudine</b>
IGM 1:25000 Geografiche M.Mario (OVEST)		600	4°38'47" Ovest di Monte Mario
<b>Specifica</b>		<b>Quota cart.</b>	<b>Latitudine</b>
		0	43°58'13" N
<b>Valutazione dato</b>		<b>Quota GPS</b>	
		0	

**Note**

AGGIORNAMENTO AL CATASTO SPELEOLOGICO LIGURE CAVITA' DELL'IMPERIESE DAL N.1501 AL N. 1600 LI/IM

**Idrologia**

**Andamento**

**Percorribilità**

**Sequenza pozzi**

**Data rilevamento**

**Rilevatori**

**Itinerario di accesso**

**Bibliografia**

Riferimenti a Censimenti Speciali

Informazioni aggiuntive

AGGIORNAMENTO AL CATASTO SPELEOLOGICO LIGURE CAVITA  
DELL'IMPERIESE DAL N.1501 AL N. 1600 LI/IM

**Gruppi**

G.S.IMPERIESE CAI

**Fauna**

**Modifiche**

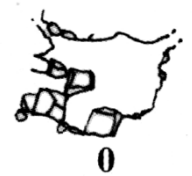

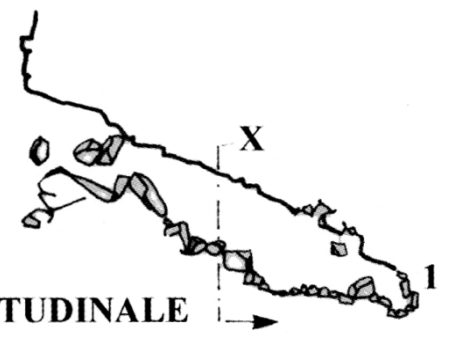
Cartografia:



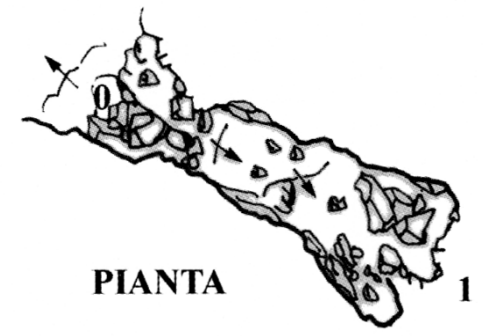
Coordinate convertte:

Geografiche WGS84: 7.80556 E 43.97092 N

Chilometriche WGS84: 404190 E 4869336 N 32T



SEZ. INGRESSO



PIANTA



**TANA II DE' BASURE n. 1546 Li/IM**  
**RIL. G. CALANDRI - G.S.I. - 1995**  
**DIS. CALANDRI - GRIPPA**