

765

SV

CATASTO SPELEOLOGICO LIGURE

N.º 765 Li (SV)

GROTTA del MURGANTIN

.....
.....
.....

16 — Dimensioni interne	Lunghezza	{	ramo principale	
			complessiva	
	Larghezza	{	minima	
			media	
			massima	
	Altezza	{	minima	
			media	
			{	massima
				Profondità (dall' ingresso al punto più basso)
				Dislivello (dall' ingresso al punto più alto)
			Dislivello totale (dal punto più basso al punto più alto)	
Superficie	{	ramo principale		
		complessiva		
17 — Pozzi	{	quantità		
		profondità minima		
		profondità massima		
18 — Salti	{	quantità		
		altezza minima		
		altezza massima		
19 — Dimensioni utilizzabili	{	lunghezza		
		larghezza		
		altezza		
		superficie		
20 — Esistono corsi d'acqua ?	{	perenni		
		temporanei		
		fuoruscenti dalla cavità		
		entranti nella cavità		
		con solo percorso sotterraneo		
21 — Dati del corso d'acqua	{	lunghezza		
			larghezza {	minima
		massima		
		profondità media		
		velocità della corrente		
22 — Esistono laghi o bacini ?			lunghezza	
23 — Dati sui laghi o bacini	{	larghezza {	massima	
			minima	
		profondità media		

24 — Esistono cascate ?	altezza		
25 — Esistono sifoni ?	quantità		
26 — Pericolo di piene ?	epoca		
27 — Esiste neve ?	{	epoca	
		perenne	
		temporanea	
28 — Esiste ghiaccio ?	{	epoca	
		perenne	
		temporaneo	
29 — C'è stillicio ?			
30 — Direzione di scolo delle acque:			
31 — Lavori necessari per il drenaggio:			
32 — Esistono fognature ?			
33 — Lavori necessari per attuare fognature:			
34 — Rifornimento idrico			
35 — Temperatura interna	{	dell'aria	
		dell'acqua	
36 — Umidità atmosferica:			
37 — Correnti d'aria	{	epoca	
		direzione	
38 — Condizioni di respirabilità dell'atmosfera			
39 — Condizioni della volta			
40 — Ci sono concrezioni ?	In che quantità ?		
41 — Condizioni del pavimento			
42 — Tipo di suolo della località ove è ubicata la cavità			
43 — Tipo di roccia della località ove è ubicata la cavità			
44 — Possibilità di frane o caduta massi	{	all' interno	
		all'asterno	
45 — Strati al disopra della cavità (vds. sezione: allegato n.)	{	Tipo	spessore
		Tipo	spessore
		Tipo	spessore
46 — Uso della cavità	{	attuale	
		possibile	

765 L₁ (SV)

GROTTA DELL'ACQUEDOTTO (fratte

del Muganfin)

Magliolo, Base Nisorella

Police Ligure 92 I 50 4° 14' 33" 44° 12' 56"

Q 440

Itinerario: Da Magliolo si segue la strada carrozzabile
che conduce alla frazione Feniera. Da qui si prende
la mulattiera che porta sulla riva. Orografia del Rio

Izorella e che segue lo stesso ad una certa quota. Si
segue la mulattiera fino ad arrivare a circa 200
m. da Case Nisorella, poi si lascia la mulat-
tieria scendendo verso il torrente. La grotta si trova
circa 200 m. sotto. (Sulla Cartina I. G.
M. I. è contrassegnata dalla sorgente perenne.

Gruppo grotte Genova.

MELOGNO

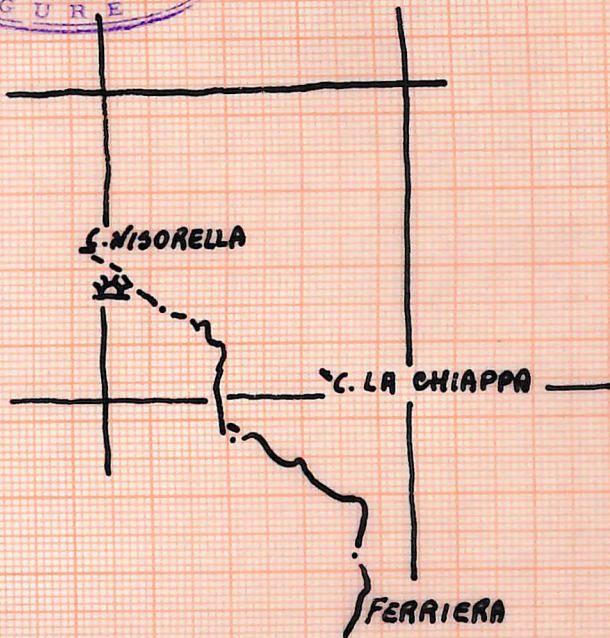
OST. VECCHIA

23 FEB 1972



97

96



GROTTA DELL' ACQUEDOTTO

92 I 50

Li 765
.....



gruppo
grotte
genova



REGISTRATO

23 FEB 1972

SCHEDA DATI ESSENZIALI

N° di Catasto 765 Regione Liguria Provincia Savona

Nome Italiano Grotta dell' Acquedotto

Sinonimo Grotta del Murgantin

Comune Magliolo

Frazione Case Nisorella

Località

Foglio 92

Quadrante I

Tavoletta SO - Calice Ligure

Coord. Geogr.: Longitudine 4° 14' 33"

Latitudine 44° 12' 56"

Quota 440 m. Dislivello

Lungh. planimetrica


Lungh. spaziale

Svil. planimetrico

Svil. spaz.

Itinerario dettagliato Da Magliolo si segue la strada carrozzabile che conduce alla frazione Ferriera - Da qui si prende la mulattiera che porta sulla sin. orografica del Rio Izorella e che segue lo stesso a una certa quota. Si segue la mulattiera fino ad arrivare a circa 200 metri da Case Nisorella, poi si lascia la mulattiera scendendo verso il torrente. La grotta si trova circa 20 m. sotto. (sulla cartina I.G.M. è contrassegnata dalla sorgente perenne)

REGISTRATO
4 OTT. 1972



Grotta del Murgantia

Li 765

Sviluppo: m. 180

Dislivello m. 16

Ramo principale

NORD Gradi	PEND. Gradi	LUNGH. m.	LARGH. m.	ALTEZZA m.	Descrizione
310	.	12	2	0,50	Z / Si chiude progressivamente a sifone
310	.	6	2	2	V /
280	10+	4	2	1	U /
310	.	1	0,70	1	T / Cunicolo strettissimo nell'acqua
90	.	1	0,70	1	S / Cunicolo strettissimo nell'acqua
310	10+	7	2	5	R /
340	.	6	2	2	R / Sulle pareti: livelli precedenti A destra: sbuca l'aggiramento. In alto: sale superiori
320	.	13	2	2	P / Molte concrezioni. A destra "scugno delle perle"
320	.	5	2	1,50	O / Bivio: a destra l'aggiramento fossile
340	.	4	1	1	N / Una lama di roccia forma due cunicoli uguali.
340	.	3	1	1	M /
20	.	6	1	3	L / Si prosegue tra lame di roccia erosa
20	15+	2	2	2	I / Piccola cascata
20	.	3	2	3	H / Saletta
60	.	4	1	1,50	G /
360	.	10	1	1	F / Il cunicolo del punto "D" sbuca a sinistra: p. "E".
360	.	10	4	3	E / Saletta. Soffitto di rocce molto erose. A destra un cunicoletto porta sul soffitto.
90	5+	8	1	2	D /
40	5+	4	1	3	C /
40	17+	11	2	5	B / Ingresso: vasta diaclasi in salita
					A /



Rami secondari

N. RD GRADI	PEND. GRADI	LUNGA. m.	LARGH. m.	ALTEZZA m.	Descrizione
310	.	6	1	1,20	Q5 / Si chiude progressivamente - Molte concrezioni.
310	.	5	3	3	Q4 / Parte dal p. Q1 - Molte concrezioni
360	40+	4	2	1	Q3 / } Piccolo ramo franoso
130	40+	6	2	1,50	Q2 / }
.	90+	6	2	.	Q1 / Pozzo
					Q

N. RD GRADI	PEND. GRADI	LUNGA. m.	LARGH. m.	ALTEZZA m.	Descrizione
260	.	2	2	2	Q
250	10-	4	3	5	N5
320	.	9	2	5	N4 / Stalattiti - sulle pareti livelli d'acqua.
320	.	7	7	2	N3 / Saletta
330	10+	4	3	0,50	N2 / Passaggio molto largo, ma molto basso.
40	.	7	2	0,50	N1
					N

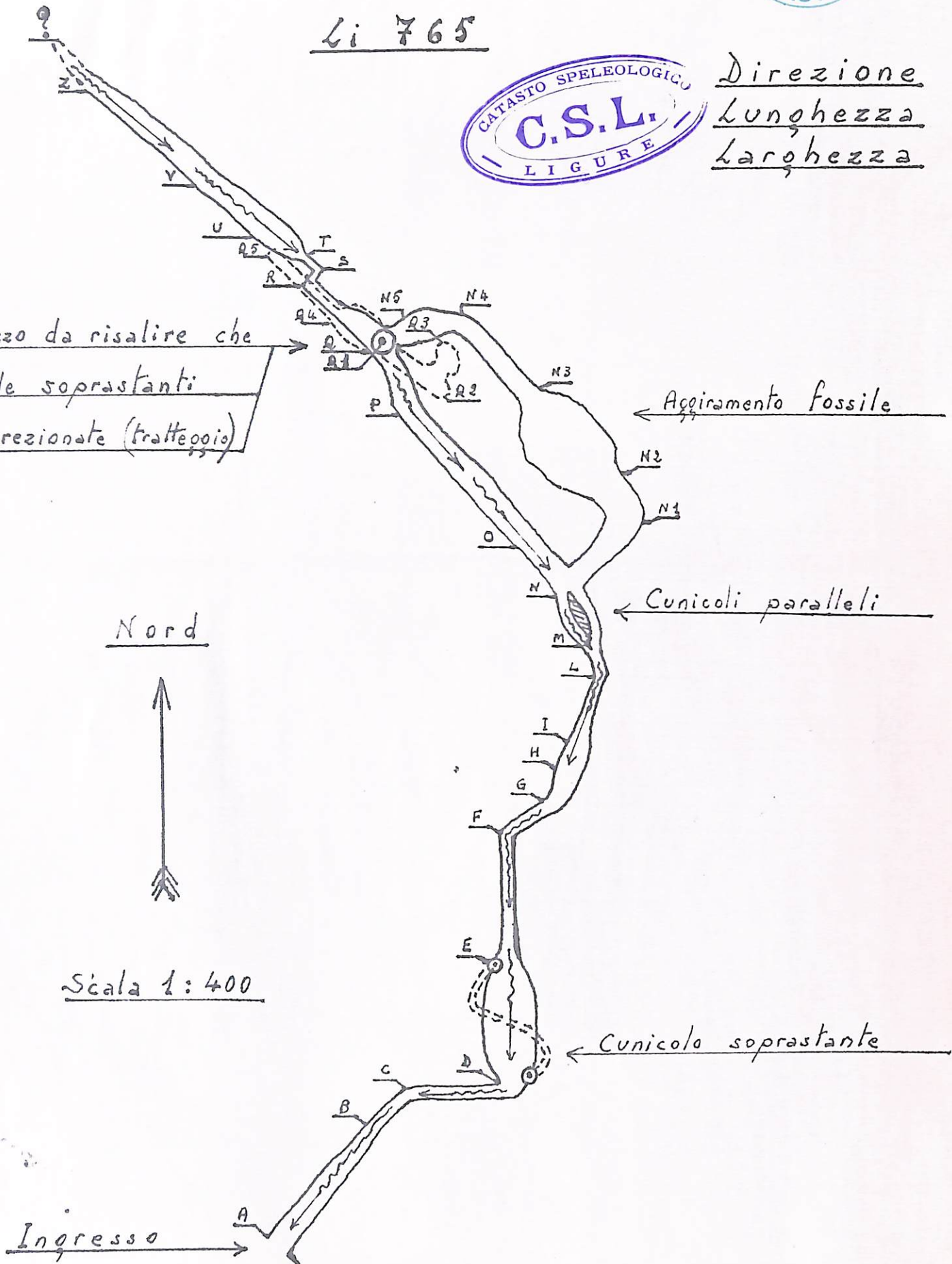
Grotta del Murgantin

Li 765



Direzione
Lunghezza
Larghezza

R/R1: Pozzo da risalire che porta alle soprastanti sale concrezionate (tratteggio)



← Acciramento fossile

← Cunicoli paralleli

← Cunicolo soprastante

Nord



Scala 1:400

Ingresso



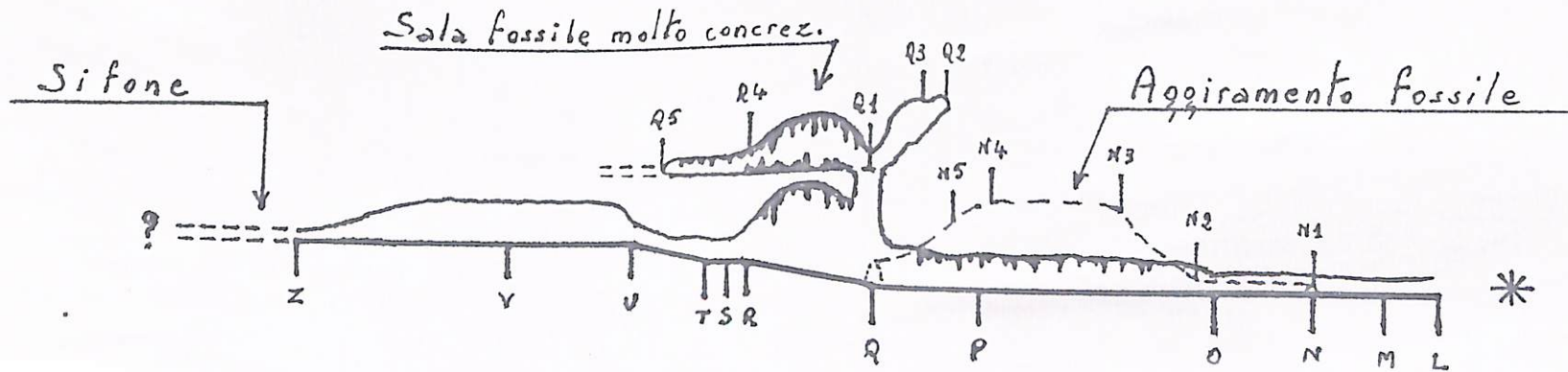
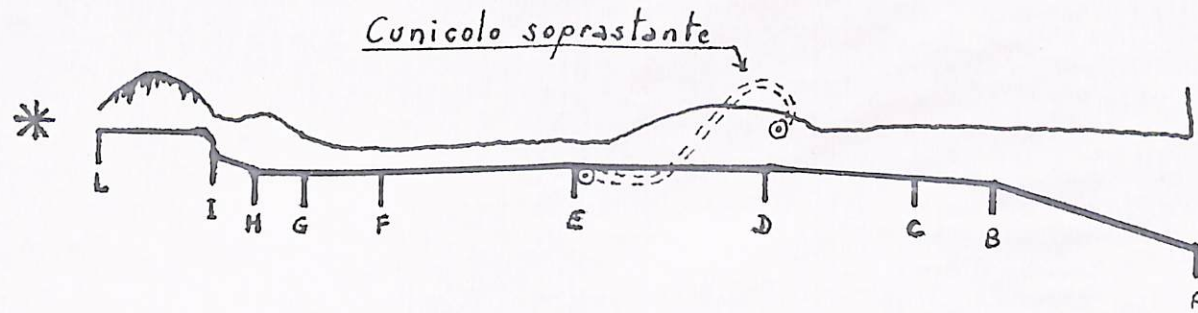
Grotta del Murgantini




Scala 1:400

Li 765

Pendenza
Lunghezza
Altezza



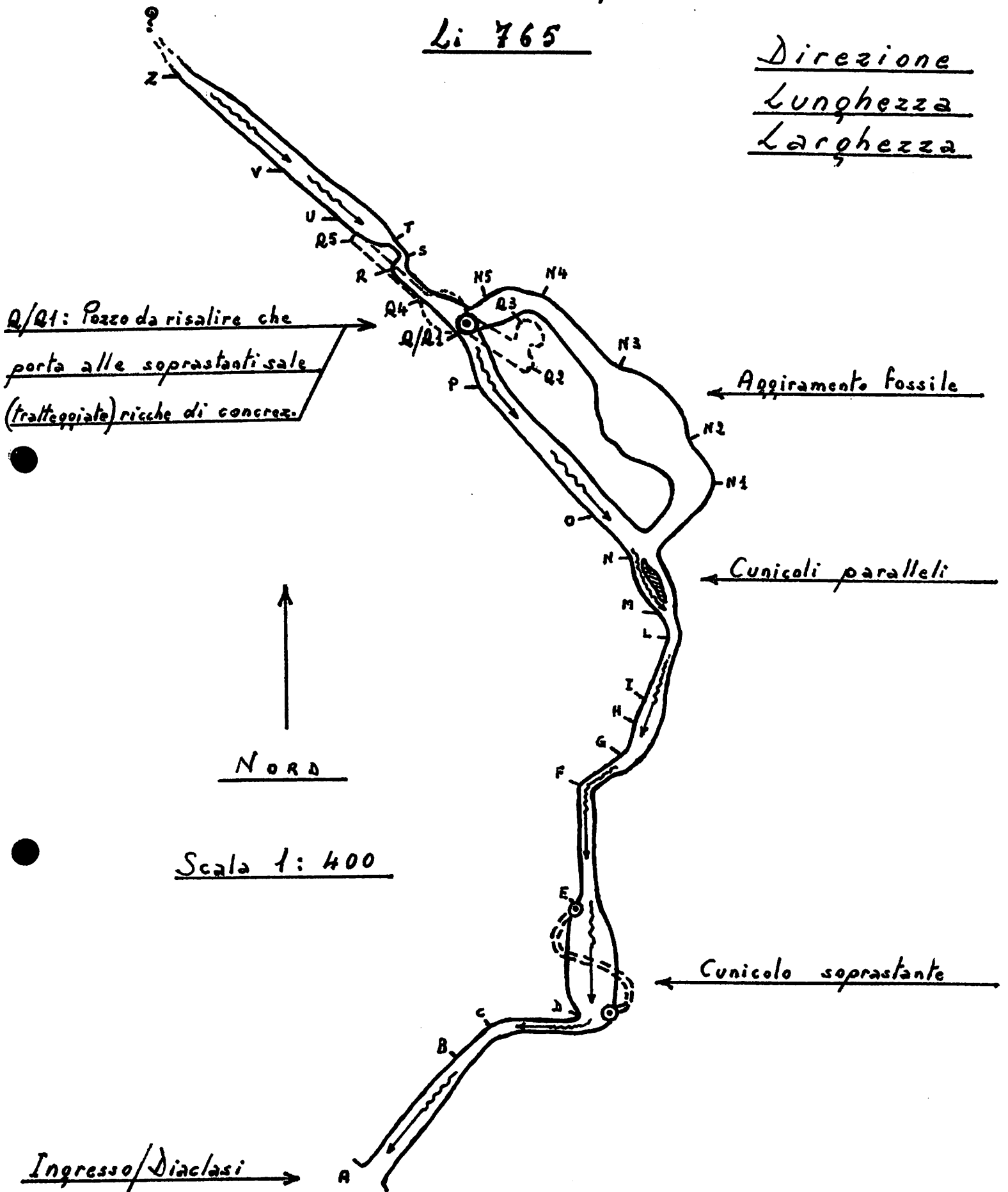
Aggiramento fossile



Grotta del Murgantin

Li 765

Direzione
Lunghezza
Larghezza



Grotta del Murgantini

Scala 1:400

Li 765

Pendenza

Lunghezza

Altezza

