

1247
SV

CATASTO SPELEOLOGICO LIGURE

N.° 1247 Li (SV)

GROTTA DELLE SCERNIE

.....
.....
.....

3 BIBLIOGRAFIA

Per ogni citazione di Opera pubblicata riportare: COGNOME Nome (autore), anno, "Titolo opera", Casa editrice o Periodico, Città, n° volume (n° fascicolo), pagine inizio e fine.

Per ogni citazione di Opera inedita riportare: COGNOME Nome (autore), anno di riferimento, "Archivio di Gruppo o persona", oppure "Titolo dell'opera", altri eventuali riferimenti atti al suo reperimento.

A tali indicazioni far seguire tra parentesi i dati analitici dell'opera, con la seguente codificazione (sottolineati i dati completi):
 Posizione e coordinate = Posiz ; itinerario d'accesso = Itin ; descrizione interna = Deser ; rilievo = Ril ;
 fotografie = Fot ; geologia = Geo ; mineralogia = Min ; idrologia = Idro ; meteorologia = Meteo ; biologia = Bio ;
 medicina = Med ; paleontologia = Palon ; paletnologia = Palet ; storia = Sto ; folklore = Folk ; religione = Relig ;
 utilizzazione attuale = Uso ; storia delle esplorazioni = Esplo.

SOCIETA' SPELEOLOGICA ITALIANA Catasto delle grotte d'Italia

SCHEDA RIASSUNTIVA DATI PER SINGOLE CAVITA'

1 DATI DI IDENTIFICAZIONE

N° di Catasto

1247 /

LI

SV

(a,b,..bis..)

Regione

Provincia

Comune

NASINO

Località

L'AGURAJA

Monte

P. DI CARLO

Valle

Carta I.G.M.

92 3 40 /

Quota 760 m s.l.m.

Posizione (carta IGM)

4° 26' 04" EST 44° 07' 26" NORD

- indicata sulla carta
- dato sicuro
- dato approssimato
- dato dubbio
- cav. indicata sulla carta
- dato sicuro
- dato approssimato
- dato dubbio

Altre carte e

relative coordinate

Longitudine o km Est-Ovest Latitudine o km Nord-Sud

- cav. indicata sulla carta
- dato sicuro
- dato approssimato
- dato dubbio

RICHIAMI AD ANOMALIE (inclusi nel fascicolo sotto forma di schede, di cui si indica il numero che le contraddistingue)

Nome locale della grotta, altri nomi

GROTTA DELLE SCERNIE

Proprietario o concessionario del fondo e suo indirizzo (da compilare quando esistono limitazioni d'accesso)

Terreno geologico

periodo/ottoperiodo

GIURASSICO

2 CARATTERISTICHE INTERNE

E' esplorata?

- si
- parte
- no

E' rilevata?

- si
- parte
- no

Prosegue?

- si
- forse
- no

sviluppo spaziale (m) + - 92

- Grotta turist? si parte no
- Termale curat.? si parte no
- Adibita a altri usi? si parte no
- Cavità artif? si parte no

Livello di documentazione (si, parziale, no)

- Itiner. accesso si p. no
- Descriz. interno si p. no
- Docum. fotog. si p. no
- Studio geolog. si p. no
- Ricerc. mineral. si p. no
- Studio idrolog. si p. no
- Studio meteor. si p. no
- Ricerc. biolog. si p. no
- Ricerc. mediche si p. no
- Ricerc. paleon. si p. no
- Ricerc. paletn. si p. no
- Notizie storic. si p. no
- Notizie folklor. si p. no
- Uso relig. si p. no
- Utilizz. attuale si p. no
- Storia esplor. si p. no

Proprietà idriche della cavità

- assorbente perm temp no
- emittente perm temp no
- corsi interni perm temp no
- rami fossili si no
- termale si no
- ghiaccio o neve perm temp no

Percorribilità interna

- difficoltà vertic.: n°pozzi/salti 3
- occorrono corde si no
- scale occorrenti (totale in metri) 95
- difficoltà idriche: n°laghi/bacini 1
- n°sifoni 1
- occorrono imbarcaz. si no
- occorrono respirat. si no
- altre difficoltà MASSI SOSPESI

Pericoli

- accesso pericol. sempre stagion. impreved. eccez. no
- alluvioni interne sempre stagion. impreved. eccez. no
- frammenti interni sempre stagion. impreved. eccez. no
- altro pericolo sempre stagion. impreved. eccez. no

commenti in chiaro

FASLIA IN DIREZ N-NE DI VASTE DIMENSIONI

RICHIAMO AD AGGIORNAMENTI (indicare il n° della scheda allegata e l'anno di sua compilazione)

Compilatore, suo indirizzo MALASOLI MASSIMO V. NEGHELLI

89 ALASSIO SV

1987

anno di compilazione

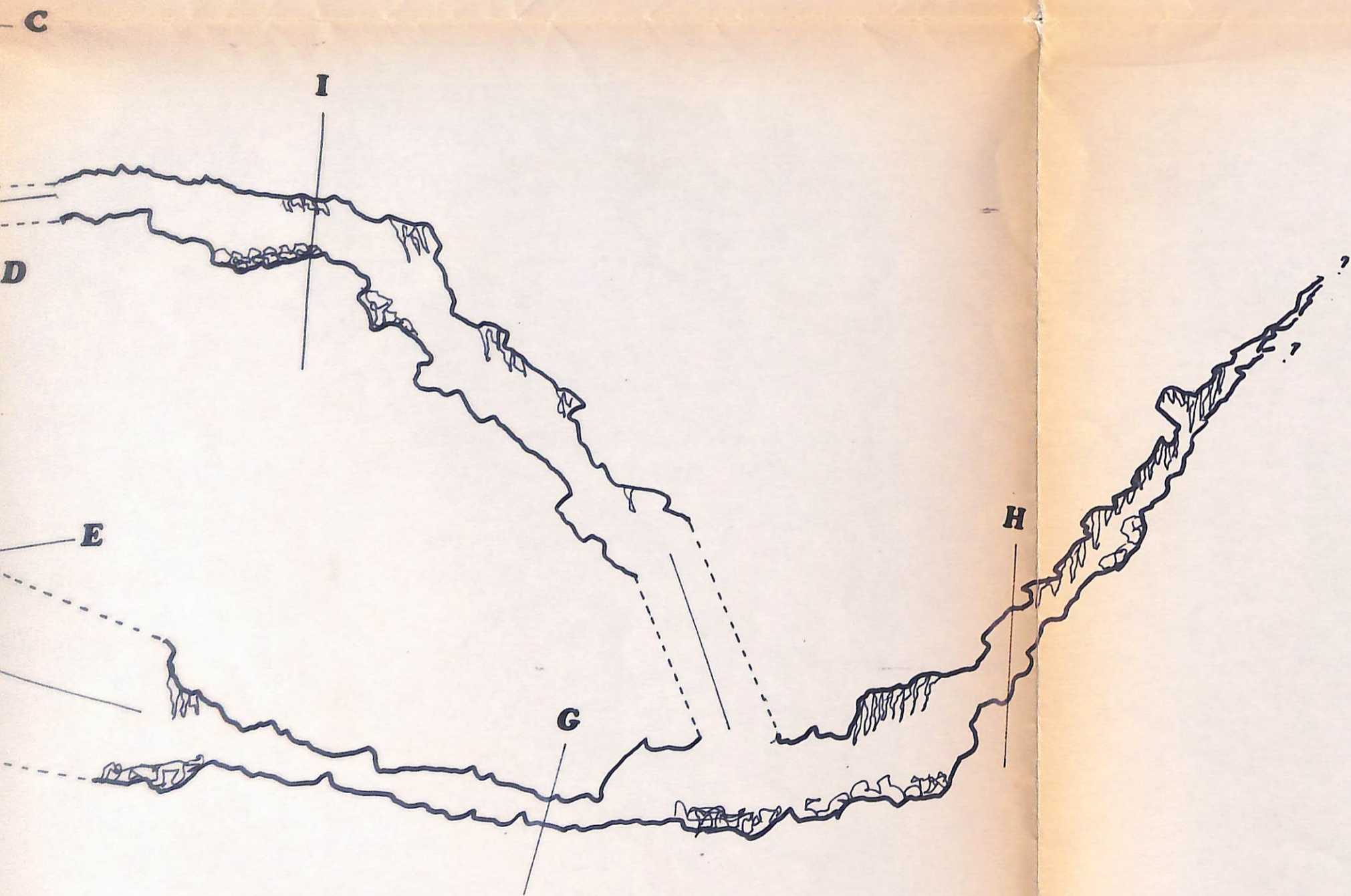
9.5.87

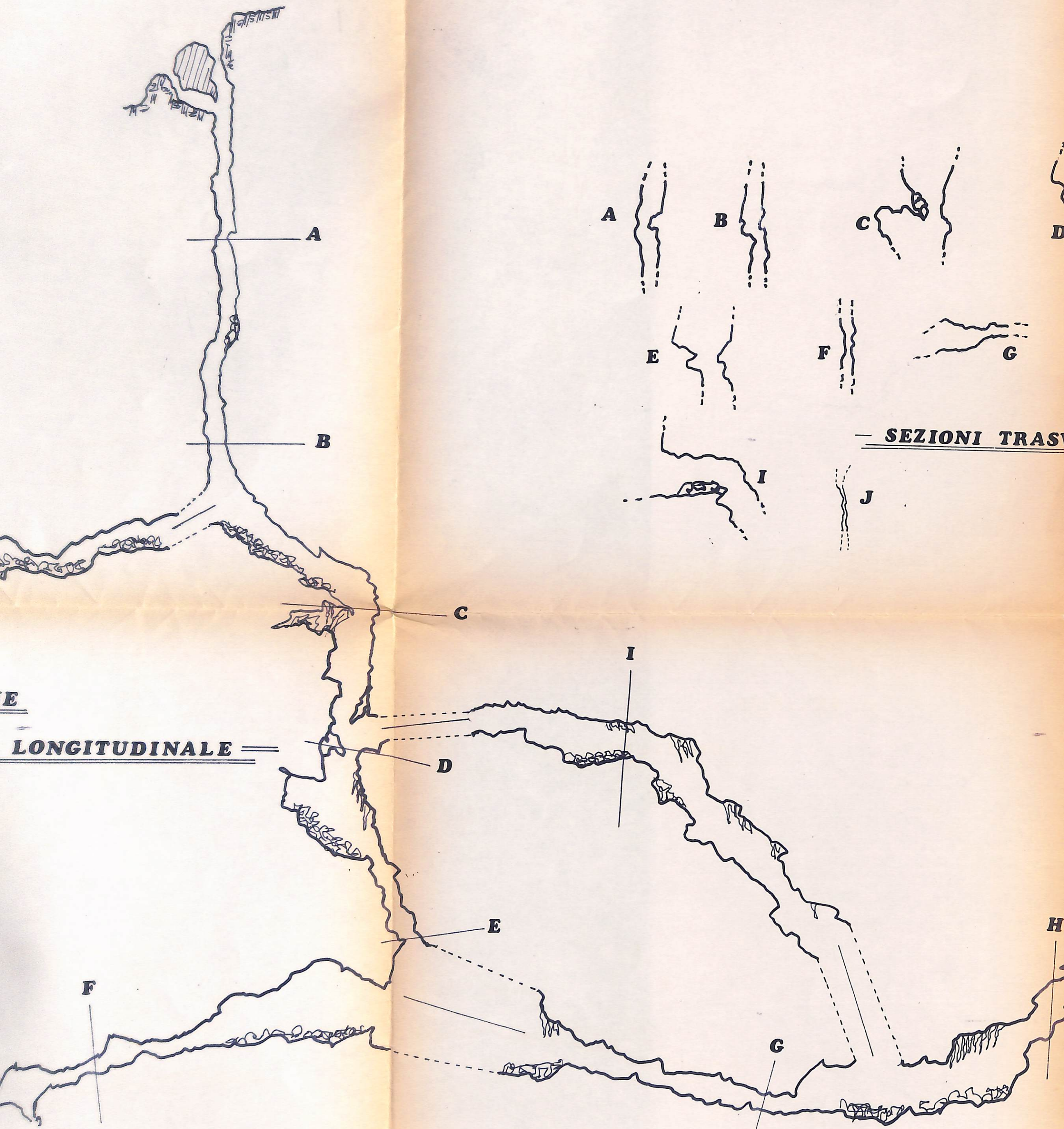
Visto del responsabile regionale del Catasto delle Grotte Italiane





SEZIONI TRASVERSALI





E
LONGITUDINALE

SEZIONI TRASVERSE

1247 Li

DELLE SCERNIE

AGURIAIA" NASINO

NO LAT. 4° 07' 26",2 LONG. 4° 26' 4",1

SVIL. 195 M. Q. 760 sm.

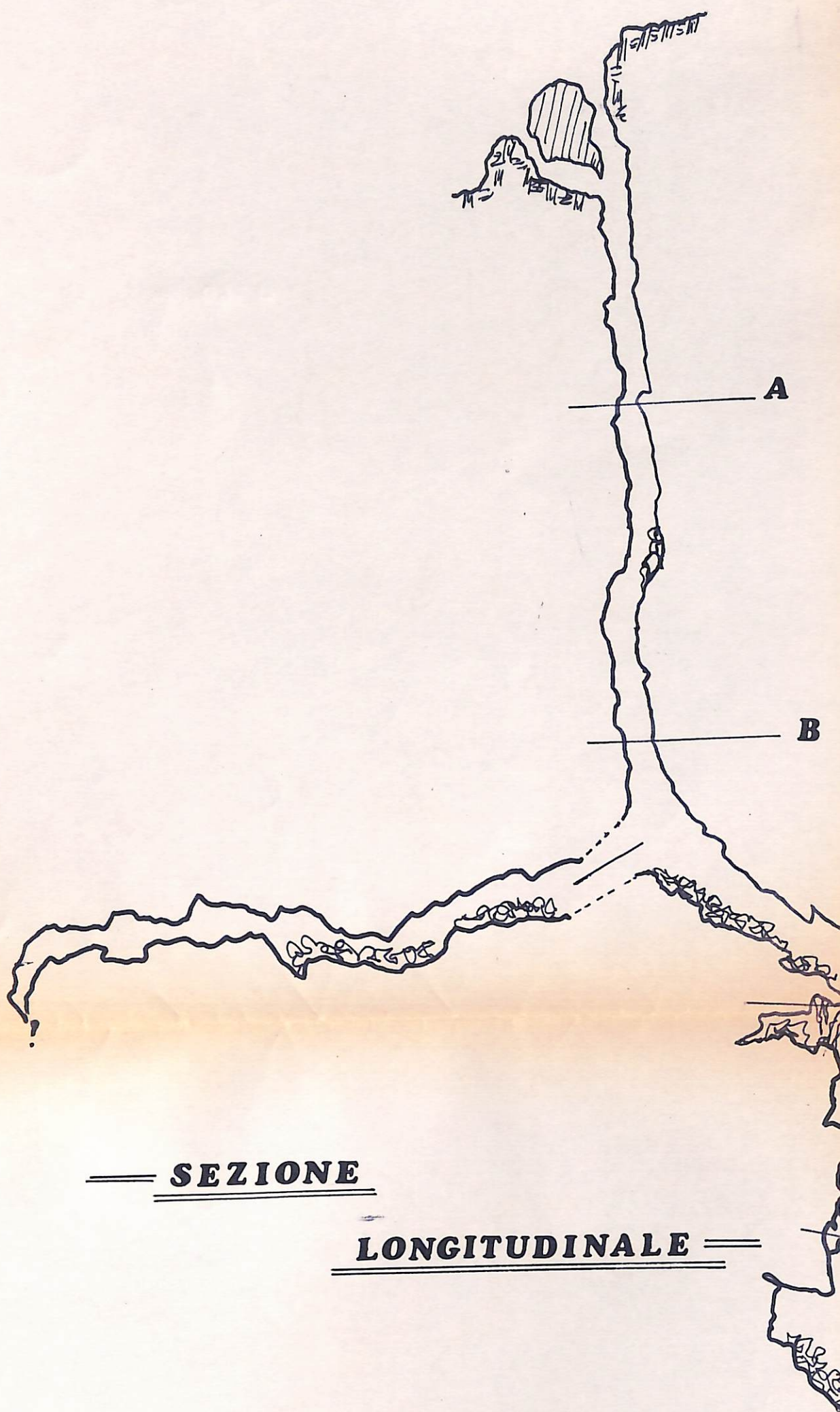


DIS. 

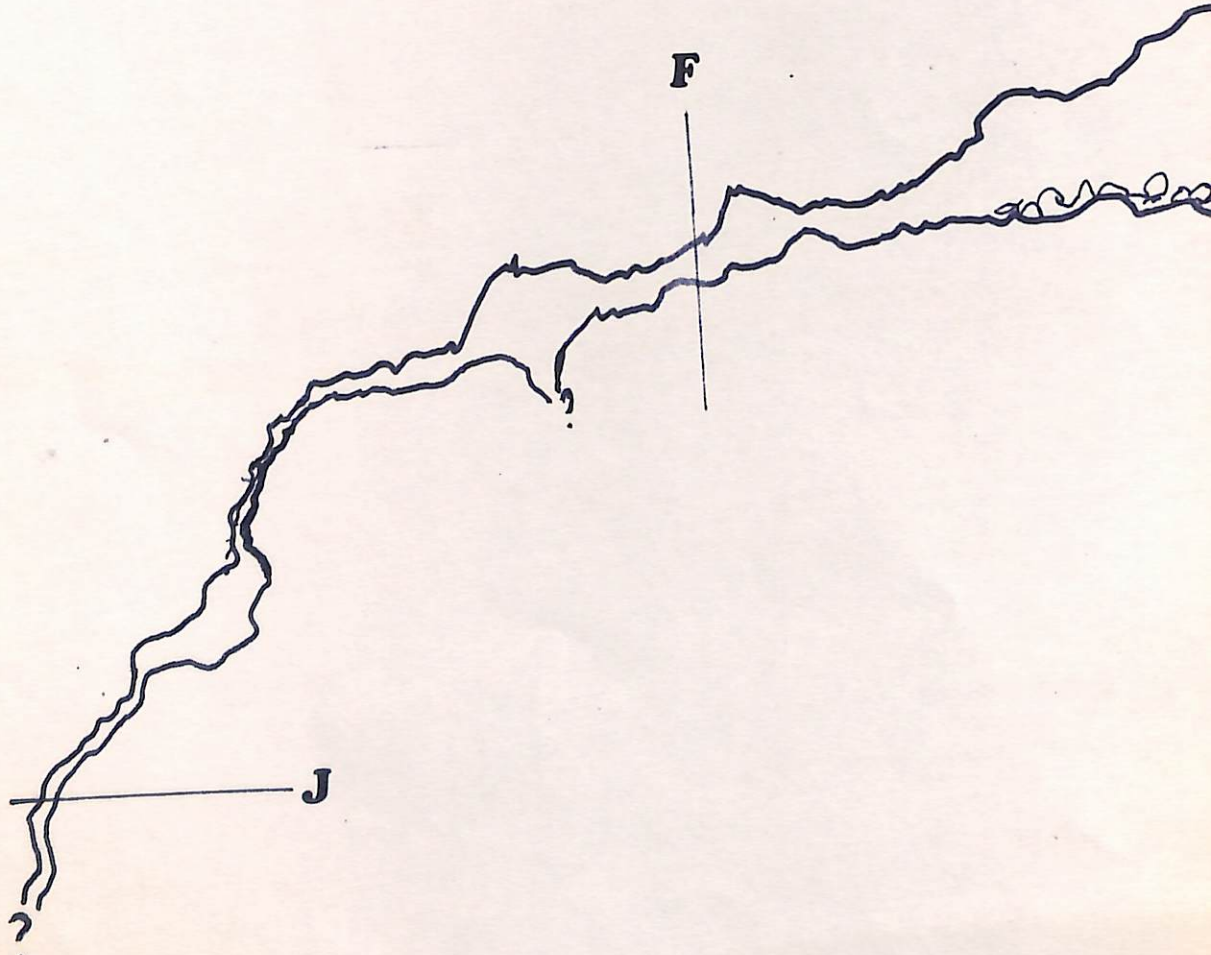
10 M.



PIANTA



SEZIONE
LONGITUDINALE





1247 Li

"GROTTA DELLE SCERNIE"

LOC. "L'AGURIAIA" NASINO

FOGLIO 92 III° NO LAT. 44° 07' 26",2 LONG. 4° 26' 4",1

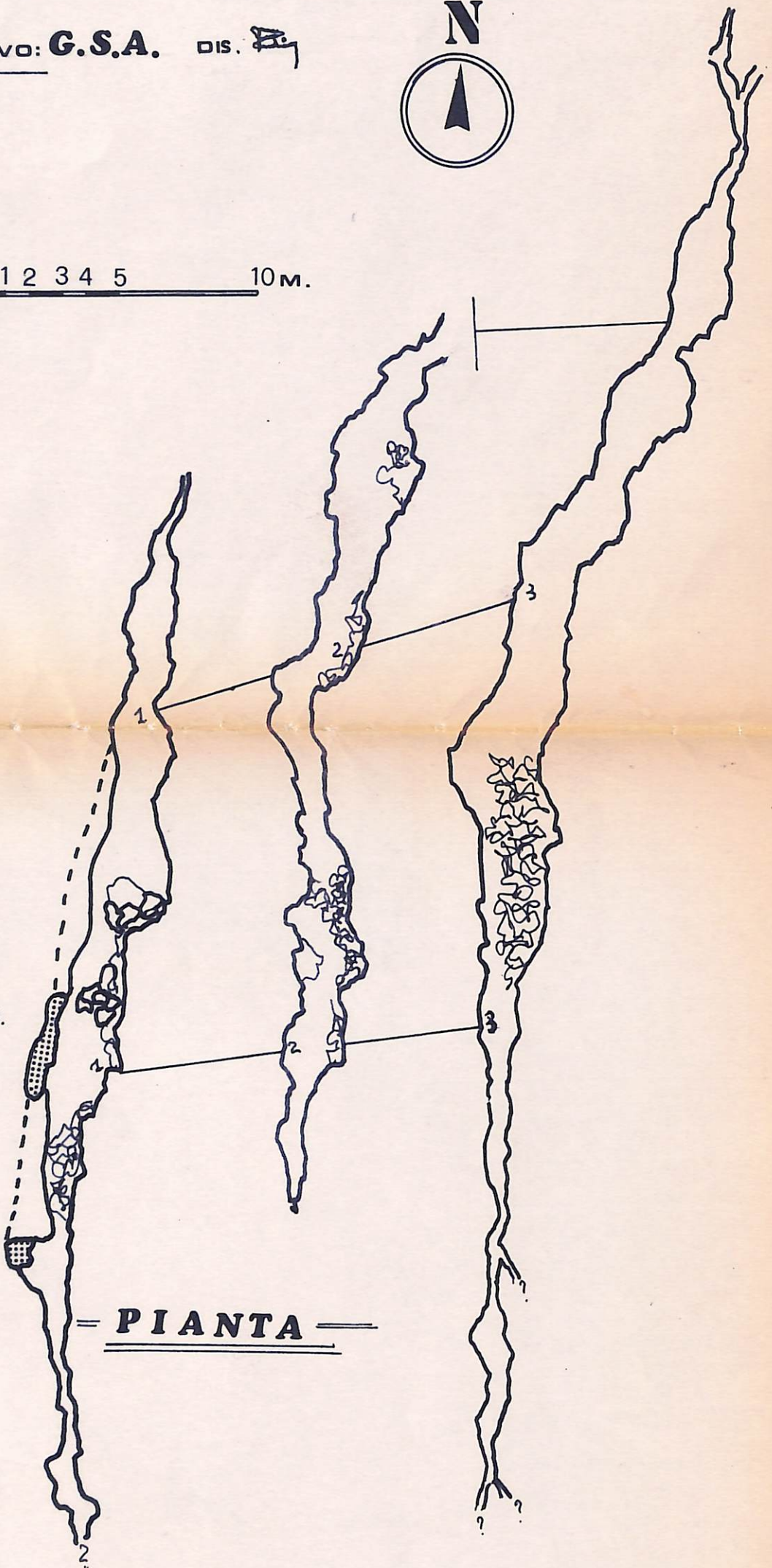
DISL. -82 M. SVIL. 195 M. Q. 760 slm.

RILIEVO: **G.S.A.** DIS.



0 1 2 3 4 5 10 M.

Q. I.: 760 S.L.M.



PIANTA

1247Li

GROTTA DELLE SCERNIE

87

MP



86

85

21

22

23



22 OTT. 1987

MALAGOLI MASSIMO

SV